

INFORME DIARIO DE MONITOREO DE MEDIOS*

*Vigilancia basada en eventos de interés epidemiológico mediante el monitoreo de medios abiertos de comunicación locales y nacionales.

Reporte de eventos:

Amenaza	Tema	Medio	Fecha	Resumen	Liga	Prioridad
Biológico	Covid-19	El sol de Cuernavaca	23 octubre 2020	Al continuar Morelos en el semáforo de riesgo epidemiológico amarillo, la semana registró un aumento en el número de casos comprado con la semana anterior, es decir, del 12 al 16 de octubre se registraron 130 casos y del 19 al 23 de octubre fueron 138. Contrario a lo que sucedió con el número de decesos, que reportó una disminución de ocho casos, del 12 al 16 de octubre se contaron 28 muertes, y del 19 al 23 de octubre únicamente 20.	https://www.elsoldecuernavaca.com.mx/local/preven-alza-de-contagios-de-covid-19-en-noviembre-morelos-5928052.html	Bajo
Biológico	Covid-19	Diario de Morelos	23 octubre 2020	Durante la conferencia de prensa de las 19:00 horas. se dio a conocer que Morelos permanecerá 2 semanas más en semáforo amarillo.	https://www.diariodemorelos.com/noticias/morelos-conserva-el-sem-foro-amarillo-covid-19-por-2-semanas-m-s	Bajo
Biológico	Covid-19	La Unión	24 octubre 2020	Ante el repunte de casos de covid-19 en Morelos, el coordinador estatal de Protección Civil, Enrique Clement Gallardo, informó que se reforzaron los operativos implementados con la Guardia Nacional (GN) para contener los contagios de covid-19.	https://www.launion.com.mx/morelos/sociedad/noticias/169649-pc-dice-que-reforzara-operativos-de-informacion-contr-la-pandemia.html	Bajo
Volcánico	Popocatepetl	La Jornada	24 octubre 2020	En las últimas 24 horas, mediante los sistemas de monitoreo del volcán Popocatepetl se identificaron 304 exhalaciones acompañadas de vapor de agua, gases volcánicos y ligeras cantidades de ceniza. A lo largo del día las emisiones se dispersaron en el sector sur (S) y suroeste (SO). También se contabilizaron 38 minutos de tremor y se detectaron dos sismos volcanotectónicos (16:48 ayer, 00:44 hoy), con magnitudes 1.7 y 1.4 respectivamente.	https://lajornadamorelos.com.mx/sociedad-y-justicia/2020/10/24/29681/lanza-el-volc%C3%A1n-304-fumarolas-viento-las-lleva-hacia-suroeste	Bajo



SERVICIOS
DE SALUD



<http://ssm.gob.mx>



Servicios de Salud Morelos



@MorelosSalud

INFORME DE RIESGOS METEOROLÓGICOS

Fuente: Servicio Meteorológico Nacional de México, CONAGUA.

SE PRONOSTICAN LLUVIAS PUNTUALES MUY FUERTES EN CAMPECHE, CHIAPAS Y TABASCO
Este día, el **frente frío No. 8** ocasionará lluvias en el noreste del Territorio Nacional, además de rachas de viento de 50 a 60 km/h en Coahuila, Nuevo León y Tamaulipas; asimismo, se pronostica viento de componente norte en el sur del litoral del Golfo de México, Istmo y Golfo de Tehuantepec. Un **canal de baja presión** sobre el sureste de México y el ingreso de humedad generado por la circulación de una **zona de baja presión con alta probabilidad de desarrollo ciclónico**, frente a las costas de Quintana Roo, generará lluvias fuertes a puntuales muy fuertes en el sureste del país y en la Península de Yucatán. Finalmente, un segundo **canal de baja presión** y la entrada de humedad del Océano Pacífico, originarán chubascos con descargas eléctricas en el occidente de la República Mexicana.

Las lluvias podrían acompañarse de descargas eléctricas, posible caída de granizo y fuertes rachas de viento durante las tormentas.

Pronóstico de Precipitación:

Sin pronóstico de lluvias para el estado.

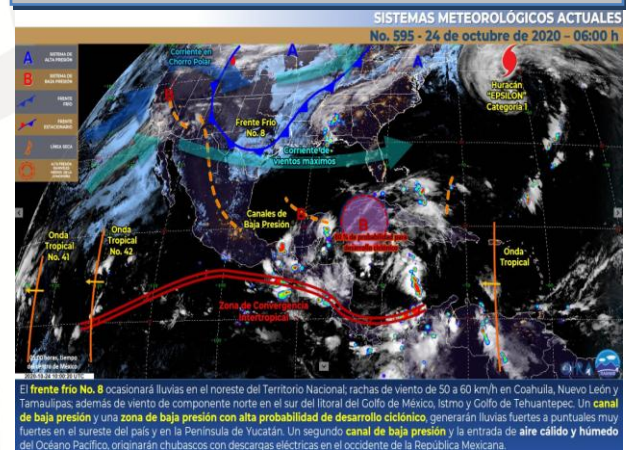
Pronóstico de Temperaturas Máximas:

Temperaturas máximas de 35°C a 40°C: Sonora, Sinaloa, Nayarit y Michoacán.

Pronóstico en región Mesa Central:

Cielo medio nublado con probabilidad de lluvias aisladas en Puebla. Ambiente frío con heladas por la mañana en zonas serranas y caluroso por la tarde. Viento del este y noreste de 10 a 25 km/h con rachas de 45 km/h.

IMAGEN DE SATELITE



SERVICIOS
DE SALUD



<http://ssm.gob.mx>



Servicios de Salud Morelos



@MorelosSalud

INFORME DE MONITOREO VOLCÁNICO Y SISMOLÓGICO

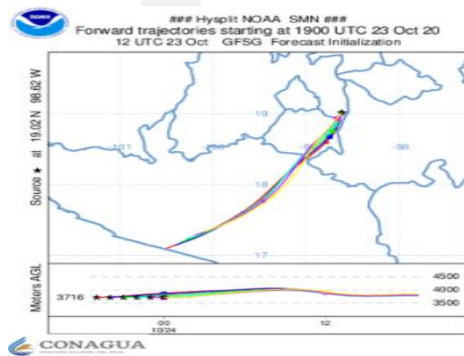
Fuente: Servicio Sismológico Nacional, UNAM. / Centro nacional de Prevención de Desastres (CENAPRED)-SEGOB, SENEAM-SCT y NOAA.

En las últimas 24 horas, mediante los sistemas de monitoreo del volcán Popocatepetl se identificaron **304 exhalaciones acompañadas de vapor de agua, gases volcánicos y ligeras cantidades de ceniza**. A los largo del día las emisiones se dispersaron en el sector sur (S) y suroeste (SO). También se contabilizaron **38 minutos de tremor** y se detectaron dos sismos volcanotectónicos (16:48 ayer, 00:44 hoy), con **magnitudes 1.7 y 1.4 respectivamente**.

NIVEL DE ALERTA	SEMAFORO	AMARILLO-FASE 2	RECOMENDACIONES PARA LA FASE AMARILLO FASE 2
	Incremento de actividad: <ul style="list-style-type: none"> Pluma de vapor de agua y gas Ligera caída de ceniza en áreas cercanas Caída de fragmentos incandescentes Crecimiento y destrucción de domos de lava Posibilidad de flujos piroclásticos por explosiones Flujos de lodo o escombros de corto alcance 		<ol style="list-style-type: none"> Continuar con el radio de seguridad de 12 km, por lo que la permanencia en esa área no está permitida. Controlar el tránsito entre Santiago Xalitxintla y San Pedro Nexapa, vía Paso de Cortés. A las autoridades de Protección Civil, mantener sus procedimientos preventivos, de acuerdo con sus planes operativos. A la población se le recomienda elevar la atención a los avisos de las autoridades de su localidad y se exhorta a no acercarse al volcán, y mucho menos al cráter. Mantenerse fuera de cañadas ante posibles flujos de lodo, principalmente en temporada de lluvias.

PRONOSTICO DE CAIDA DE CENIZA

En caso de una exhalación de ceniza volcánica, **el pronóstico de trayectoria hacia el sur-suroeste** (6, simulando exhalación cada siguiente hora) a su paso por la zona oeste del estado de Puebla; **zona noreste, este, sureste y sur del estado de Morelos**; zona norte del estado de Guerrero, **para las primeras 12 horas** de pronóstico (14:00 a las 02:00 hora local). Posteriormente para las últimas 12 horas de pronóstico, (02:00 a las 14:00 hora local del día siguiente), las trayectorias continúan sobre la zona norte, centro y sur del estado de Guerrero.



SISMOS	ÚLTIMO SISMO	SISMOS RECIENTES
	<p>Se registró sismo de magnitud de 4.2 grados Richter, a las 08:53:43 hrs con localización del epicentro a 56 km al noreste de Matías Romero, Oaxaca.</p> <p>NO PERCEPTIBLE EN EL ESTADO DE MORELOS.</p>	<p>TIEMPO DEL CENTRO DE MÉXICO</p> <p>FECHA: 2020-10-24</p> <p>HORA: 08:53:43</p> <p>MAGNITUD: 4.2</p> <p>EPICENTRO</p> <p>LATITUD: 17.24°</p> <p>LONGITUD: -94.68°</p> <p>LOCALIZACIÓN: 56 KM AL NORESTE DE MATIAS ROMERO, OAXACA</p> <p>PROFUNDIDAD: 141 KM</p>
REPORTE DE DAÑOS A LA POBLACION		
PROTECCIÓN CIVIL	Sin reporte de daños a la población ni a la infraestructura en salud.	



SERVICIOS DE SALUD



<http://ssm.gob.mx>



Servicios de Salud Morelos



@MorelosSalud



MORELOS
2018 - 2024



Fecha: 13 de octubre del 2020
Semana Epidemiológica: 42
Área: Coordinación de Vigilancia Epidemiológica, **UIES.**

INFORME DE TEMPERATURAS Y CALIDAD DEL AIRE

Fuente: Comisión Estatal de Agua (CEAGUA)

ICA	CALIDAD DEL AIRE	PROTEJA SU SALUD
0-50	Buena	No se anticipan impactos a la salud cuando la calidad del aire se encuentra en este intervalo.
51-100	Moderada	Las personas extraordinariamente sensitivas deben considerar limitación de los esfuerzos físicos excesivos y prolongados al aire.
101-150	Dañina a la salud de los grupos sensitivos	Los niños adultos activos, y personas con enfermedades respiratorias tales como el asma, deben evitar los esfuerzos físicos excesivos y prolongados al aire.
151-200	Dañina a la salud	Los niños adultos activos, y personas con enfermedades respiratorias tales como el asma, deben evitar los esfuerzos físicos excesivos y prolongados al aire libre; las demás personas, especialmente los niños, deben limitar los esfuerzos excesivos y prolongados al aire libre.
201-300	Muy dañina a la salud	Los niños adultos activos, y personas con enfermedades respiratorias tales como el asma, deben evitar todos los esfuerzos excesivos al aire libre; las demás personas, especialmente los niños, deben limitar los esfuerzos físicos excesivos al aire libre.
300+	Arriesgado	

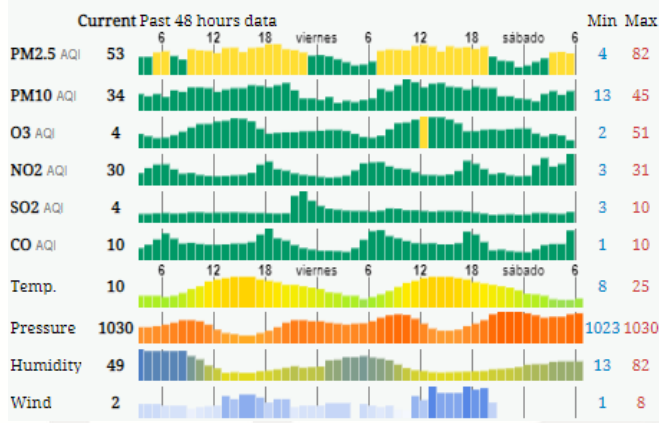
CALIDAD DEL AIRE CUERNAVACA, MORELOS.

Estación de Monitoreo Cuernavaca Centro, Morelos

51

Moderado

Actualizado el sábado 6:00
Temp.: 9°C



PRONOSTICO DE TEMPERATURAS POR MUNICIPIO

Municipio	Máx	Mín	Municipio	Máx	Mín
Amacuzac	30°	16°	Puente de Ixtla	34°	18°
Axochiapan	33°	20°	Temixco	33°	17°
Ayala	32°	17°	Tepalcingo	32°	19°
Cuautla	28°	16°	Tepoztlán	28°	15°
Cuernavaca	29°	16°	Tlaltizapan	29°	19°
Huitzilac	20°	7°	Tlalquitenango	35°	19°
Jiutepec	30°	16°	Zacatepec	32°	19°
Jojutla	35°	20°	Zacualpan de Amilpas	25°	14°

TEMPERATURAS MAXIMAS Y MINIMAS, ÚLTIMAS 24 HRS

Mínimas

Huitzilac 20°
7°

Tetela del Volcán 22°
12°

Totolapan 23°
14°

Ocuituco 23°
14°

Máximas

35°
19° Tlaquitenango

35°
20° Jojutla

33°
20° Axochiapan

32°
19° Zacatepec



SERVICIOS
DE SALUD



<http://ssm.gob.mx>



Servicios de Salud Morelos



@MorelosSalud

Calle Gustavo Gómez Azcárate No. 205, Col. Lomas de la Selva
C.P. 62270, Cuernavaca, Morelos. Tel.: 318 84 50.

INFORME DE MONITOREO EPIDEMIOLÓGICO

Fuente: Jurisdicciones Sanitarias del estado de Morelos.

JURISDICCION SANITARIA I:

- SIN EVENTOS EXTRAORDINARIOS.

JURISDICCION SANITARIA II:

- SIN EVENTOS EXTRAORDINARIOS.

JURISDICCION SANITARIA III:

- **CASO EFE:**
 - Femenino de 7 años de edad con residencia en Ayala, inicio de síntomas 19/10/2020 y exantema 21/10/2020, primer contacto con servicios de salud 21/10/2020 y toma de muestras de suero y exudado faríngeo 22/10/2020 pendiente resultado, unidad notificante CS Tlayecac, SSA, JSIII.

SISTEMA NOTINMED

- Brote de **DENGUE NO GRAVE.**
 - Folio: **NM00240329-0**
 - Municipio: **Xoxocotla**
 - Lugar: **Centro**
 - Población afectada: **1 caso confirmado y 7 por asociación epidemiológica y que cumplen definición operacional.**
 - Defunciones: **0 casos, tasa de letalidad 0%**



SERVICIOS
DE SALUD



<http://ssm.gob.mx>



Servicios de Salud Morelos



@MorelosSalud